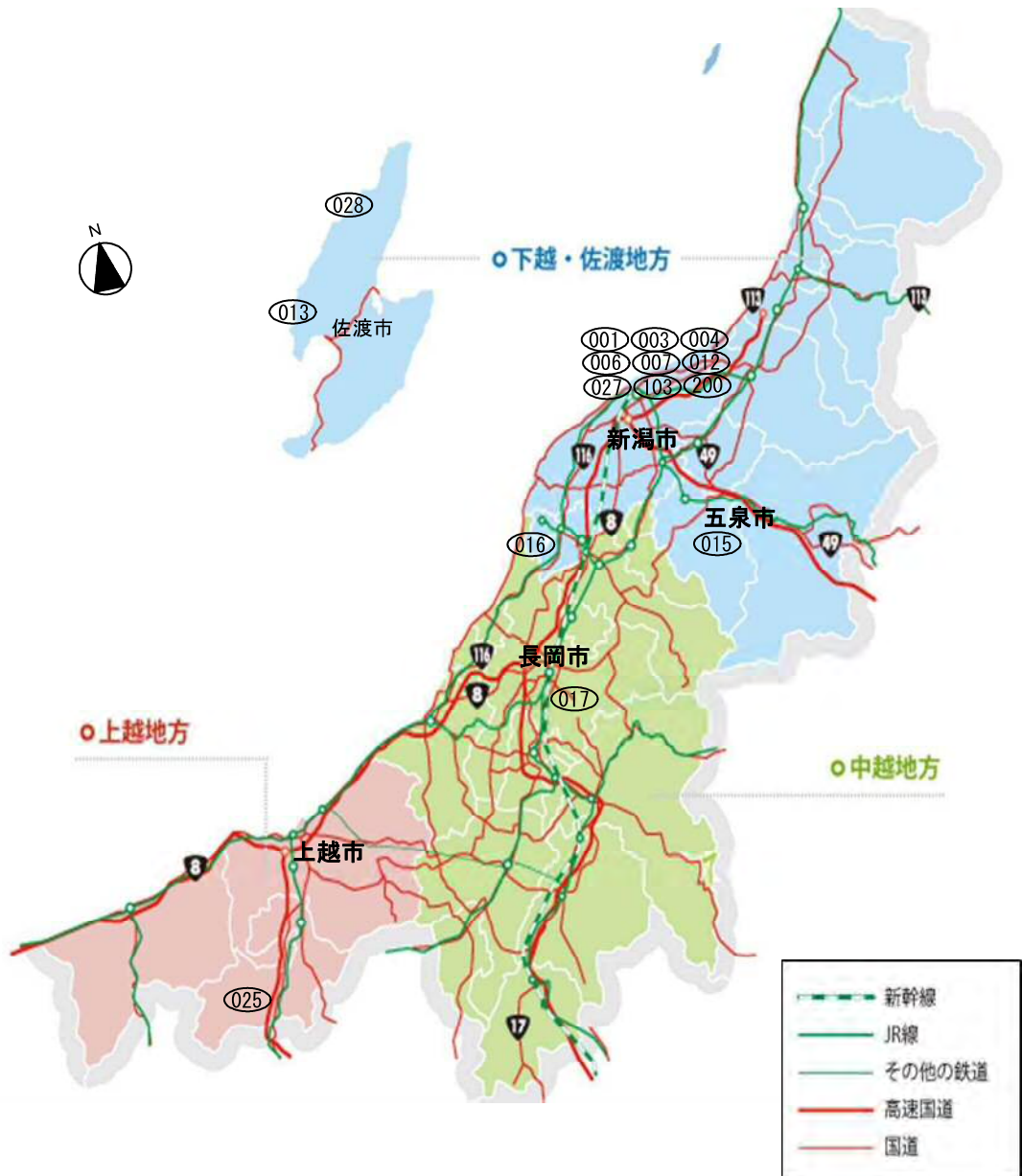
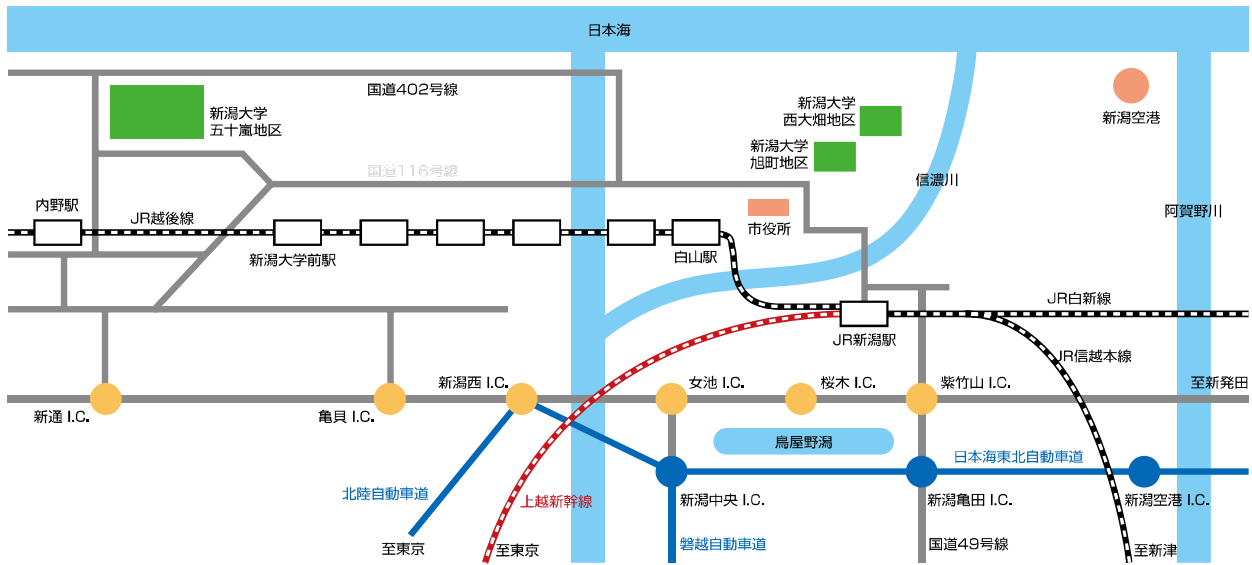


# 新潟大学所在地



団地番号	団地名	所在地
001	五十嵐	新潟市西区五十嵐2の町8050番地
003	旭町	新潟市中央区旭町通1番町757番地
004	西大畑町	新潟市中央区西大畑町5214番地
006	水道町	新潟市中央区水道町2の808
007	上所	新潟市中央区上所1丁目10番地
012	関屋	新潟市中央区関屋2番地18
013	佐渡市達者	佐渡市達者87
015	村松町	五泉市石曾根6934
016	弥彦村	西蒲原郡弥彦村弥彦山頂
017	長岡市学校町	長岡市学校町1丁目1番1号
025	池の平	妙高市大字関川2413
027	新通	新潟市西区新通2156-1
028	佐渡市小田	佐渡市小田94-2
103	西堀	新潟市中央区西堀10の1631
200	網川原	新潟市中央区網川原地内


# キャンパス位置図



## 交通案内

	JR新潟駅 → 新潟大学			新潟空港 → JR新潟駅
	JR	バス(新潟交通バス)	タクシー	
五十嵐地区	越後線 JR新潟駅 ↓ (22分) 新潟大学前駅下車 徒歩15分	新潟大学行き JR新潟駅 (万代口駅前バスターミナル) ↓ (45分) 新潟大学正門前下車 徒歩1分		[バス(新潟交通バス)] 新潟空港 → JR新潟駅 (30分)  [タクシー] 新潟空港 → JR新潟駅 (20分)
旭町地区	越後線 JR新潟駅 ↓ (5分) 白山駅下車 徒歩10分	信濃町行き JR新潟駅 (万代口駅前バスターミナル) ↓ (15分) 市役所前下車 徒歩3分	JR新潟駅 (万代口) ↓ (10分) 旭町地区	

施設配置図

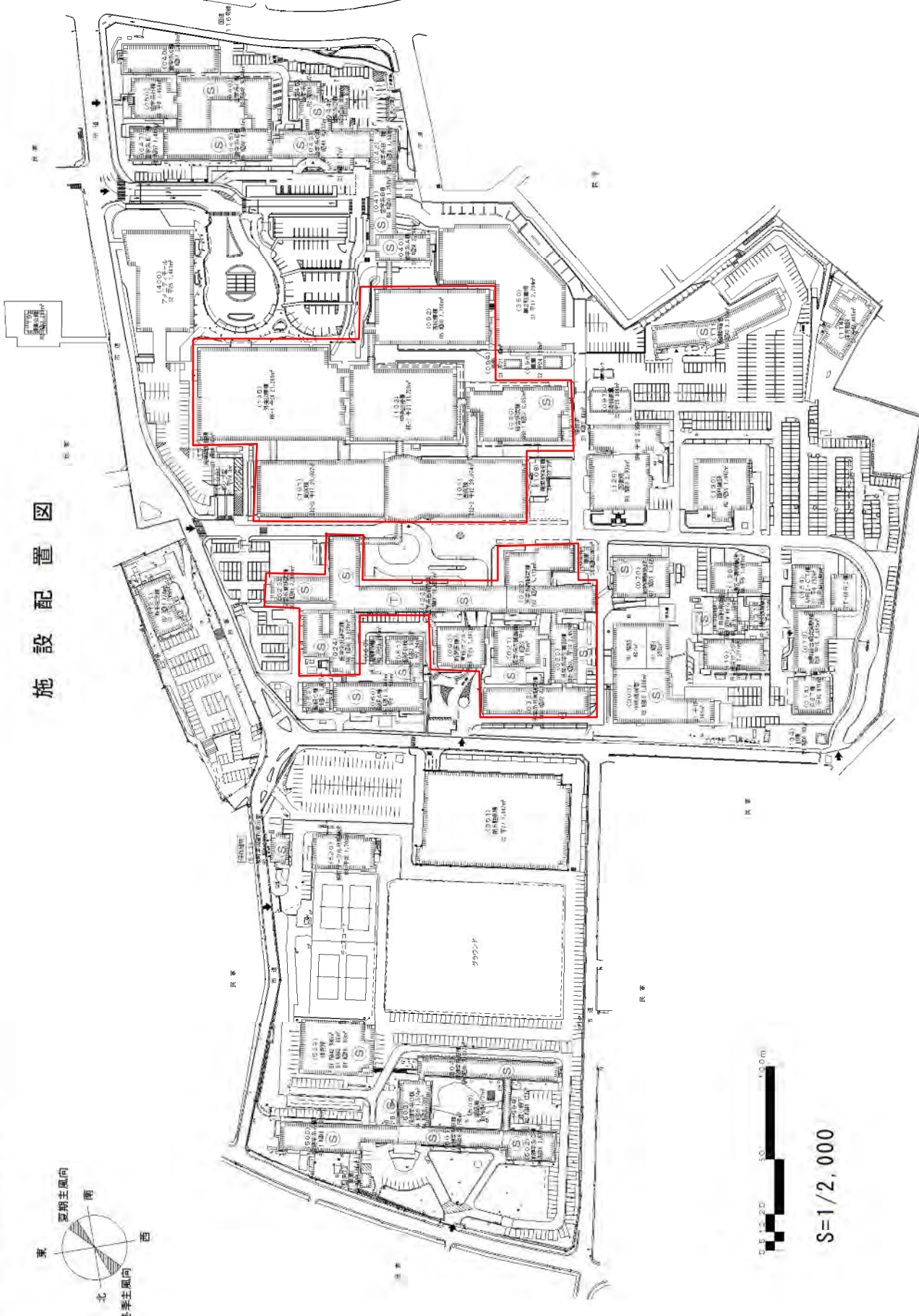


0.5 1.0 2.0 3.0m

S=1/3,000

敷地面積	建築面積	延床面積	延床率	定員数	学部等名	所在地	学校番号	学校名	情報年度
588,502㎡	81,477㎡	226,049㎡	16.8%	9,261人	人文・経済・法・経営・理工・農 前付文化芸術・自然科学材料	埼玉県五十嵐2の町60番地	0228	新 高 大 学	H29
<p>整理番号 9 0228 01</p>									

# 施設配置図



敷地面積	建築面積	建物延面積	延床率	延床戸数	学部等名	所在地	学校番号	学校名	作成年度
186,572㎡	86,300㎡	216,250㎡	32.3%	2,383人	通信総合研究科 情報科学 図書館	新潟市中央区旭町通1番町757番地	0228	新潟大学	H29