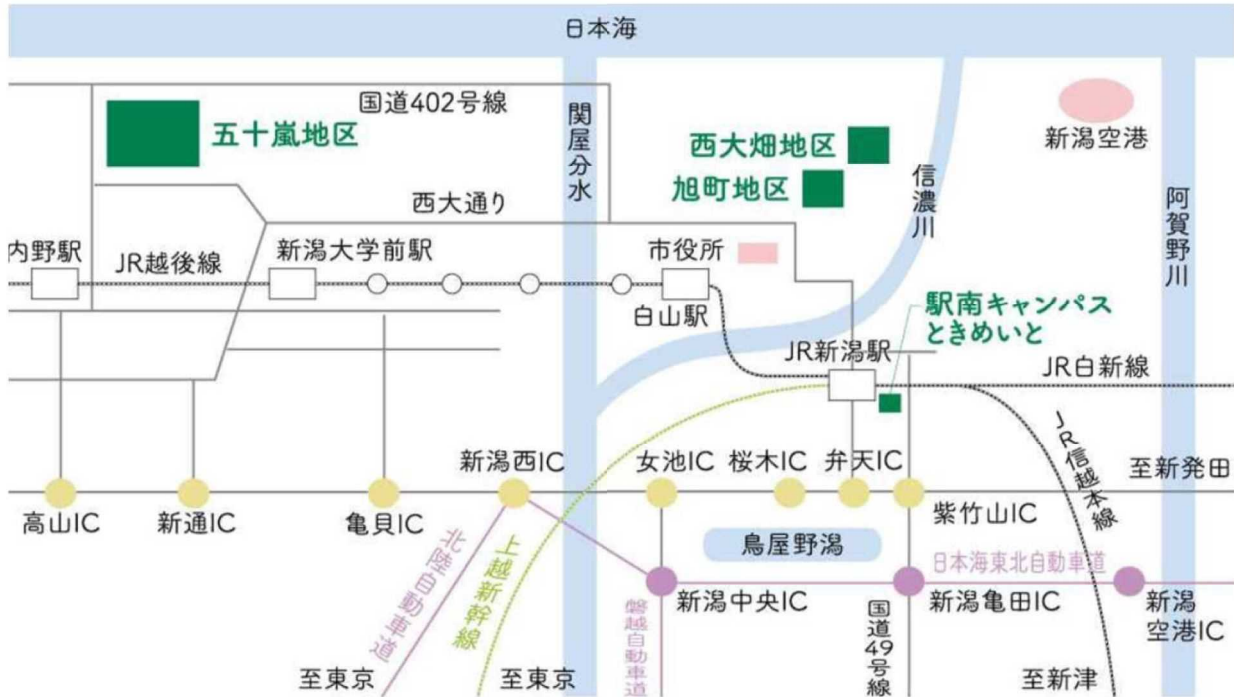




## キャンパス位置図




### ■ 交通案内

	JR新潟駅 → 新潟大学			新潟空港 → JR新潟駅
	JR	バス (新潟交通バス)	タクシー	
五十嵐地区	越後線 JR新潟駅 ↓ (20分) JR新潟大学前駅下車 徒歩15分	新潟大学行き JR新潟駅 (万代口駅前バスターミナル) ↓ (45分) 新潟大学正門前下車 徒歩1分	JR新潟駅 ↓ (30分) 五十嵐地区	[バス (新潟交通バス)] 新潟駅行き 新潟空港 → JR新潟駅 (30分)  [タクシー] 新潟空港 → JR新潟駅 (20分)
旭町地区	越後線 JR新潟駅 ↓ (5分) JR白山駅下車 徒歩10分	信濃町行き JR新潟駅 (万代口駅前バスターミナル) ↓ (15分) 市役所前下車 徒歩3分	JR新潟駅 ↓ (10分) 旭町地区	



施設配置図

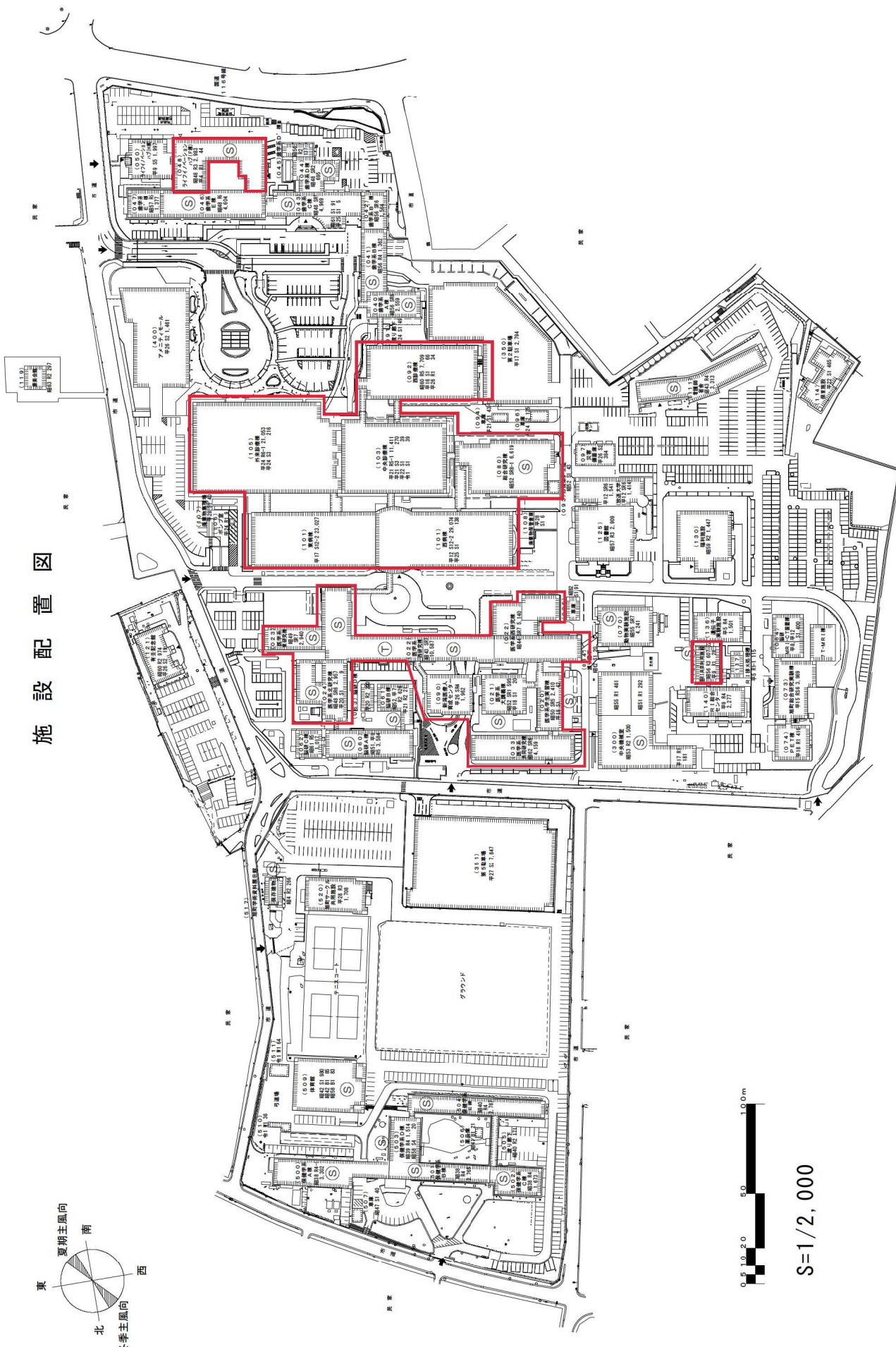


S=1/3,000

敷地面積	587.734㎡	建築面積	81.436㎡	建築物面積	226.325㎡	緑化率	14.0%	容積率	39.0%	全学生数	9,046人	学部等名	人文、教育、法、経済、理工、農、創生、現代社会文化研究科、自然科学研究科	団地番号	001	団地名	五十嵐	所在地	新潟市西区五十嵐2丁目8050番地	学 校 名	新 潟 大 学	学 校 番 号	0228	作成年度	R2
------	----------	------	---------	-------	----------	-----	-------	-----	-------	------	--------	------	--------------------------------------	------	-----	-----	-----	-----	-------------------	-------	---------	---------	------	------	----



施設配置図



敷地面積	166,572㎡	建築面積	52,965㎡	建物延面積	213,731㎡	課べい率	32.0%	容積率	128.0%	全学生数	2,317人	学部等名	医学部総合学院 医歯学総合研究所、歯学研究所、図書館	所在地	新潟市中央区旭町通1番町757番地	学校番号	0228	学 校 名	新 潟 大 学	作成年度	R2
------	----------	------	---------	-------	----------	------	-------	-----	--------	------	--------	------	-------------------------------	-----	-------------------	------	------	-------	---------	------	----