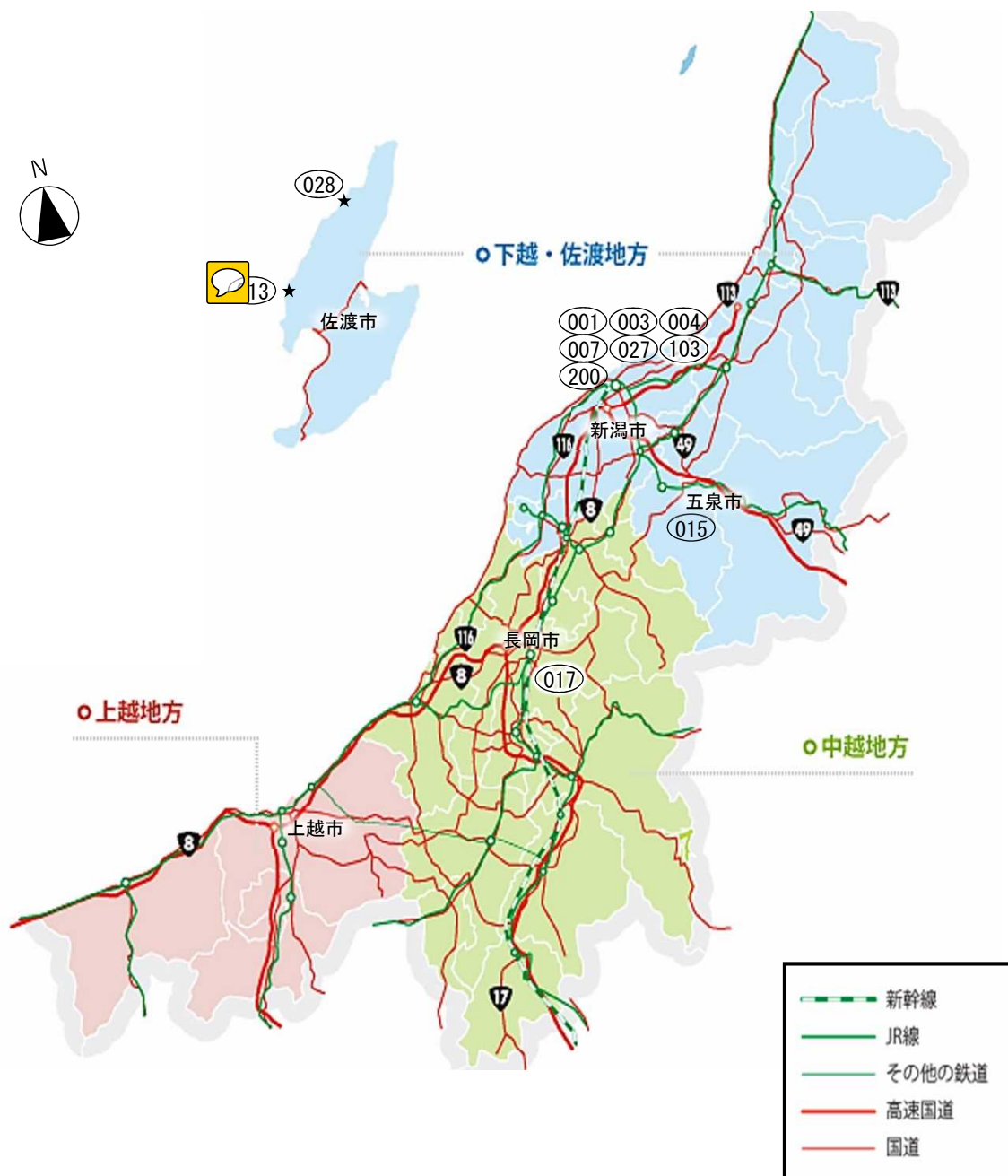


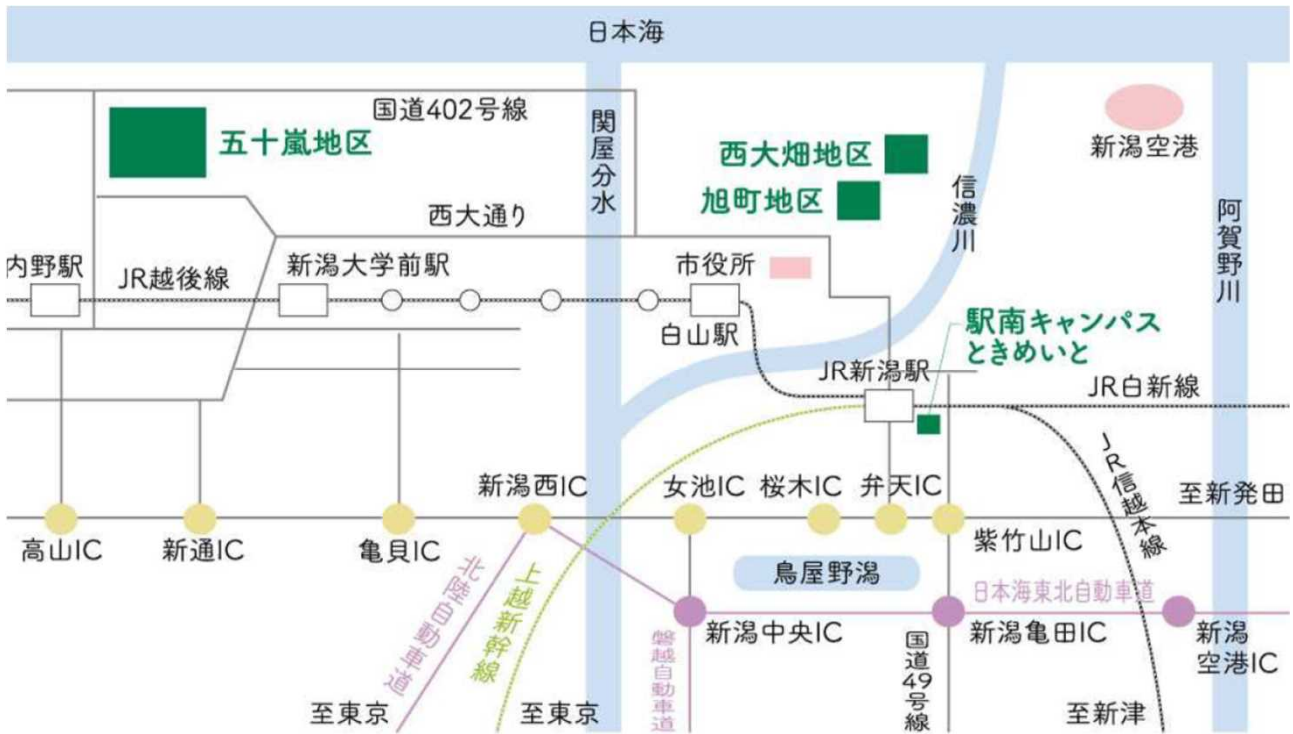
新潟大学所在地



団地番号	団地名	所在地
001	五十嵐	新潟市西区五十嵐2の町8050番地
003	旭町	新潟市中央区旭町通1番町757番地
004	西大畑町	新潟市中央区西大畑町5214番地
007	上所	新潟市中央区上所1丁目10番地
013	達者	佐渡市達者87
015	村松	五泉市石曾根6934
017	長岡	長岡市学校町1丁目1番1号
027	新通	新潟市西区新通2156-1
028	小田	佐渡市小田94-2
103	西堀	新潟市中央区西堀10の1631
200	網川原	新潟市中央区網川原地内

図面-1

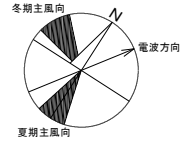
キャンパス位置図



交通案内

	JR新潟駅 → 新潟大学			新潟空港 → JR新潟駅
	JR	バス (新潟交通バス)	タクシー	
五十嵐地区	越後線 JR新潟駅 ↓ (20分) JR新潟大学前駅下車 徒歩15分	新潟大学行き JR新潟駅 (万代口駅前バスターミナル) ↓ (45分) 新潟大学正門前下車 徒歩1分	JR新潟駅 ↓ (30分) 五十嵐地区	[バス (新潟交通バス)] 新潟駅行き 新潟空港 → JR新潟駅 (30分) [タクシー] 新潟空港 → JR新潟駅 (20分)
旭町地区	越後線 JR新潟駅 ↓ (5分) JR白山駅下車 徒歩10分	信濃町行き JR新潟駅 (万代口駅前バスターミナル) ↓ (15分) 市役所前下車 徒歩3分	JR新潟駅 ↓ (10分) 旭町地区	

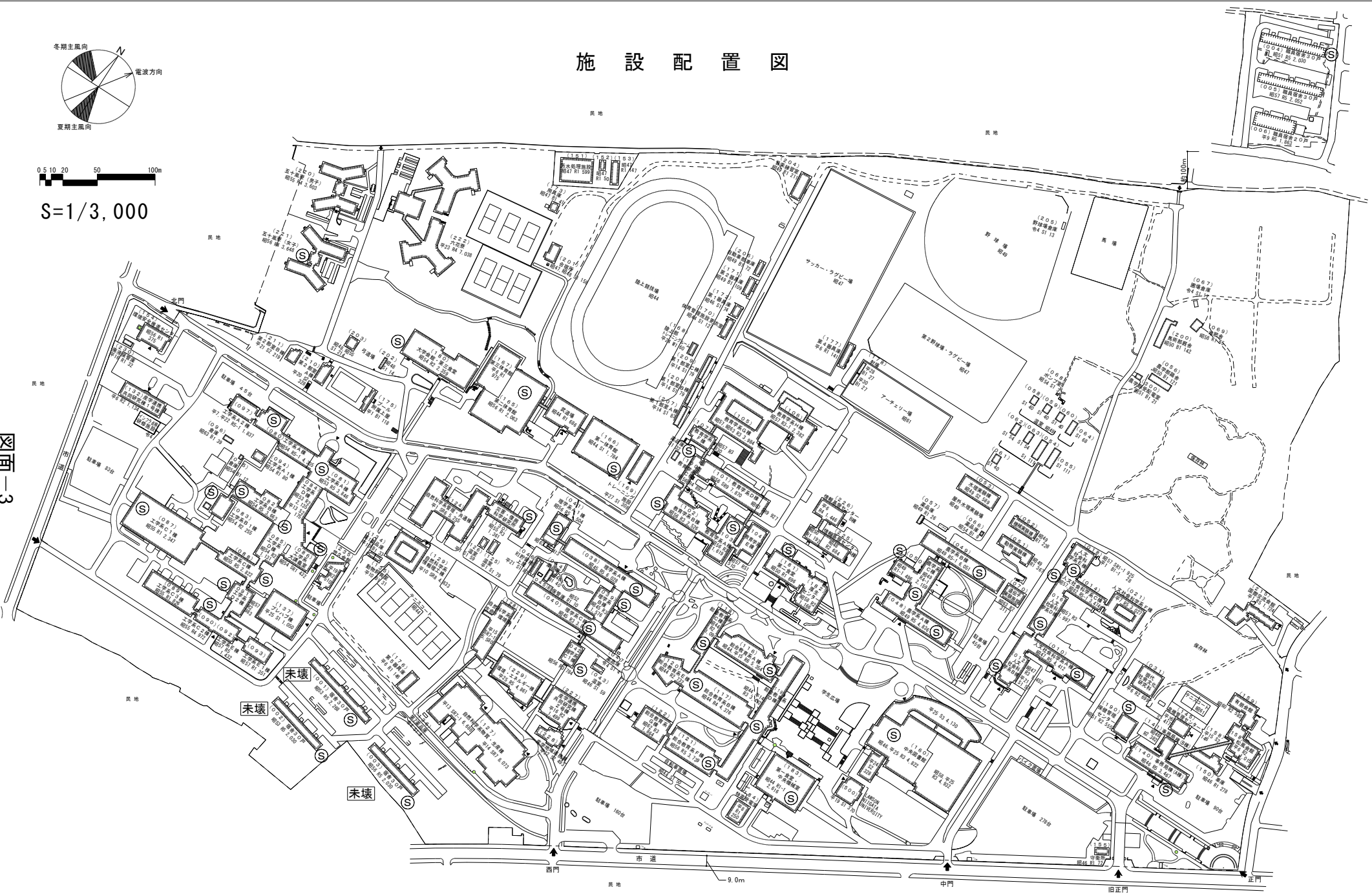
施設配置図



0 5 10 20 50 100m

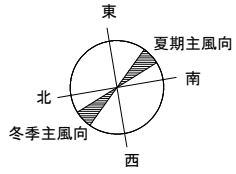
S=1/3,000

図面-3

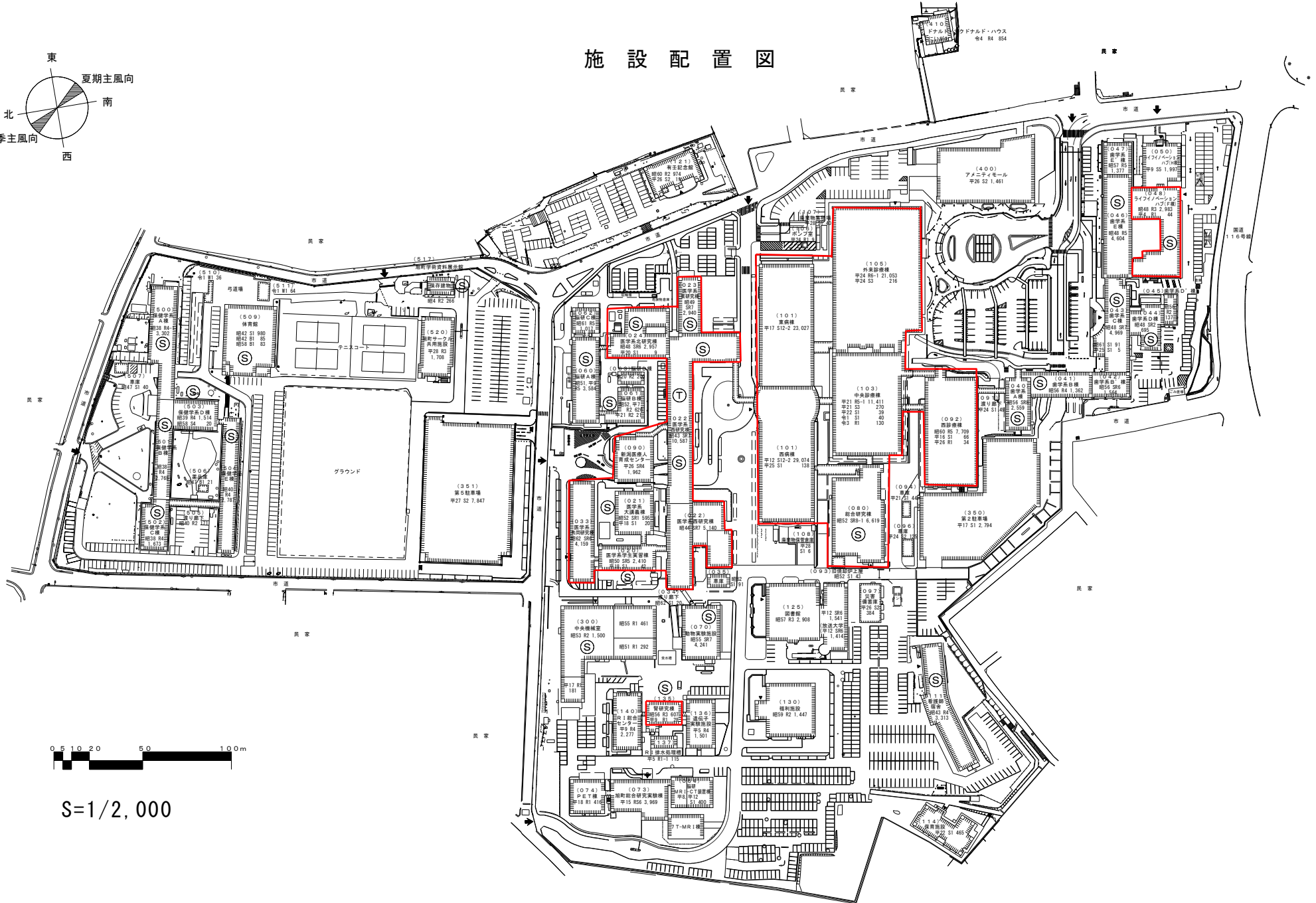


敷地面積	建築面積	建物延面積	建ぺい率	容積率	全学生数	学部等名	団地番号	団地名	所在地	学校番号	学校名	作成年度
587,734㎡	81,479㎡	226,378㎡	13.9%	38.5%	9,046人	人文、教育、法、経済、理、工、農、創生、現代社会文化研究科、自然科学研究科	001	五十嵐	新潟市西区五十嵐2の町8050番地	0228	新潟大学	R5

施設配置図



図面一4



敷地面積	建築面積	建物延面積	建ぺい率	容積率	全学生数	学部等名	国地番号	国地名	所在地	学校番号	学校名	作成年度
166,572㎡	52,918㎡	214,419㎡	31.8%	128.7%	2,341人	医、歯、医学総合病院 医学総合研究科、脳研究所、図書館	003	旭町	新潟市中央区旭町通1番町757番地	0228	新潟大学	R5